INTERVENTO 1 SU VIA PERRONCITO - Scala 1:1000
Stralcio catastale - Foglio 104 mappale 1002 - (proprietà Comune di Asti)

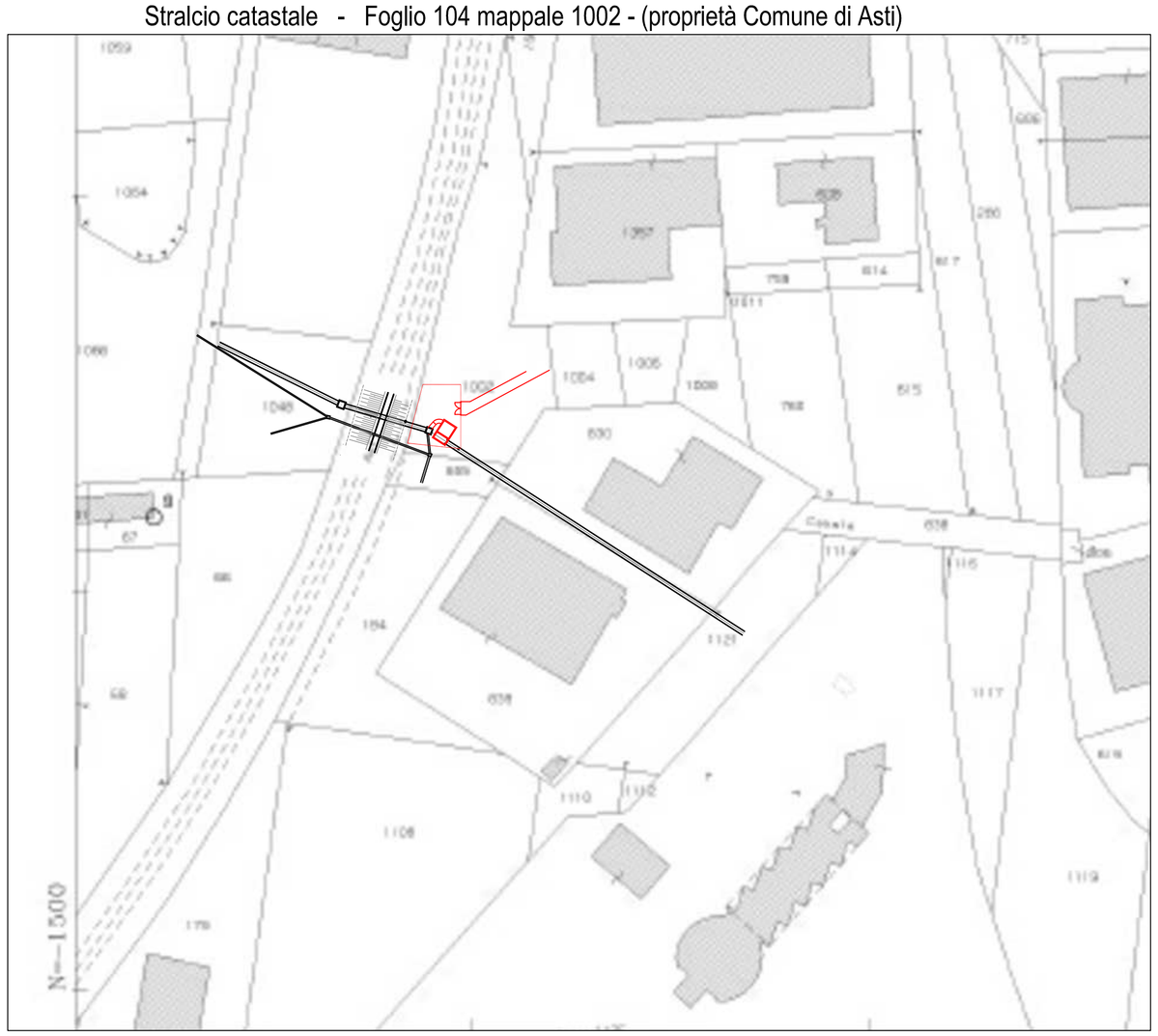

INTERVENTO 2 SULLA STAZIONE DI SOLLEVAMENTO DX TORRENTE VERSA
Stralcio di carta catastale Scala 1:1000 - Foglio 104 (aree di proprietà Comune di Asti)

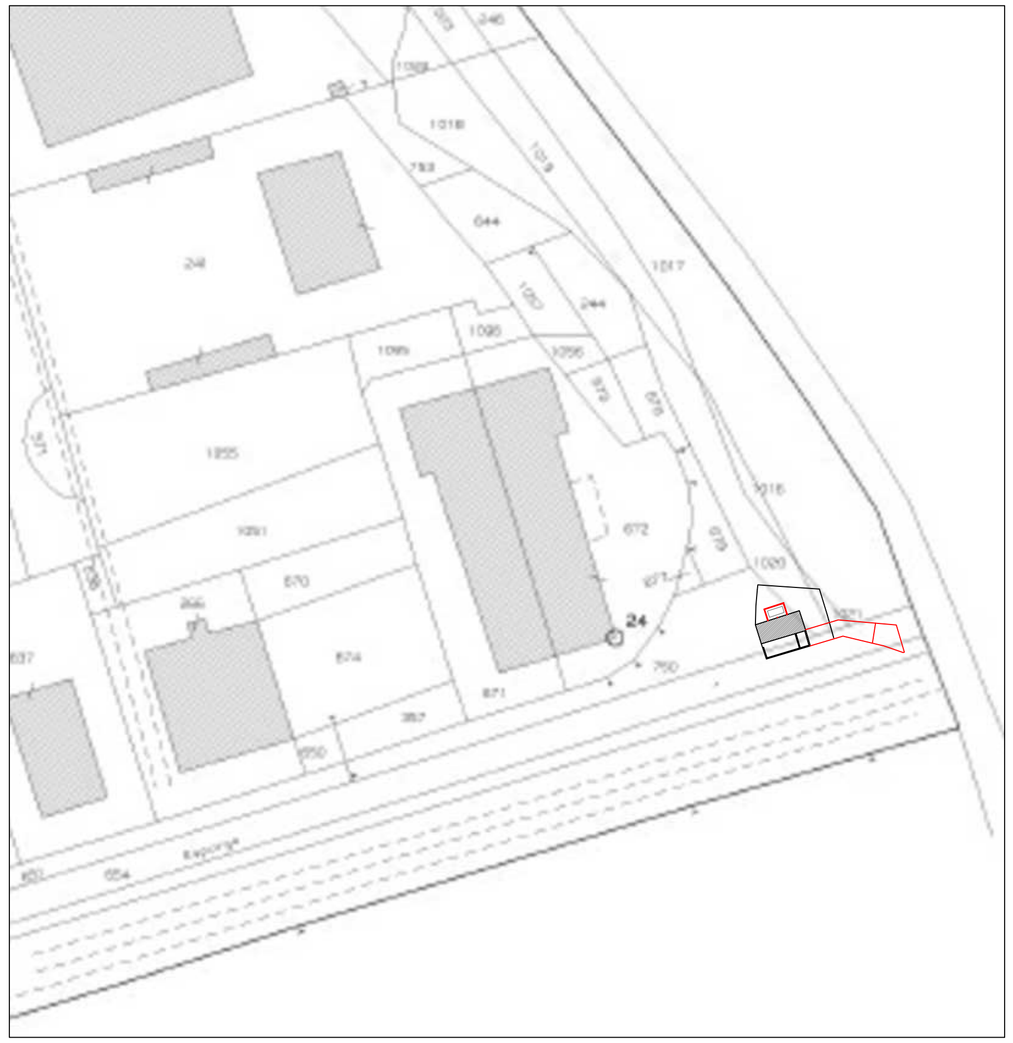

INTERVENTO 4 COLLETTORE DA VIA VOLPINI
Stralcio di carta catastale Scala 1:1000 - Foglio 104 (aree di proprietà Comune di Asti)

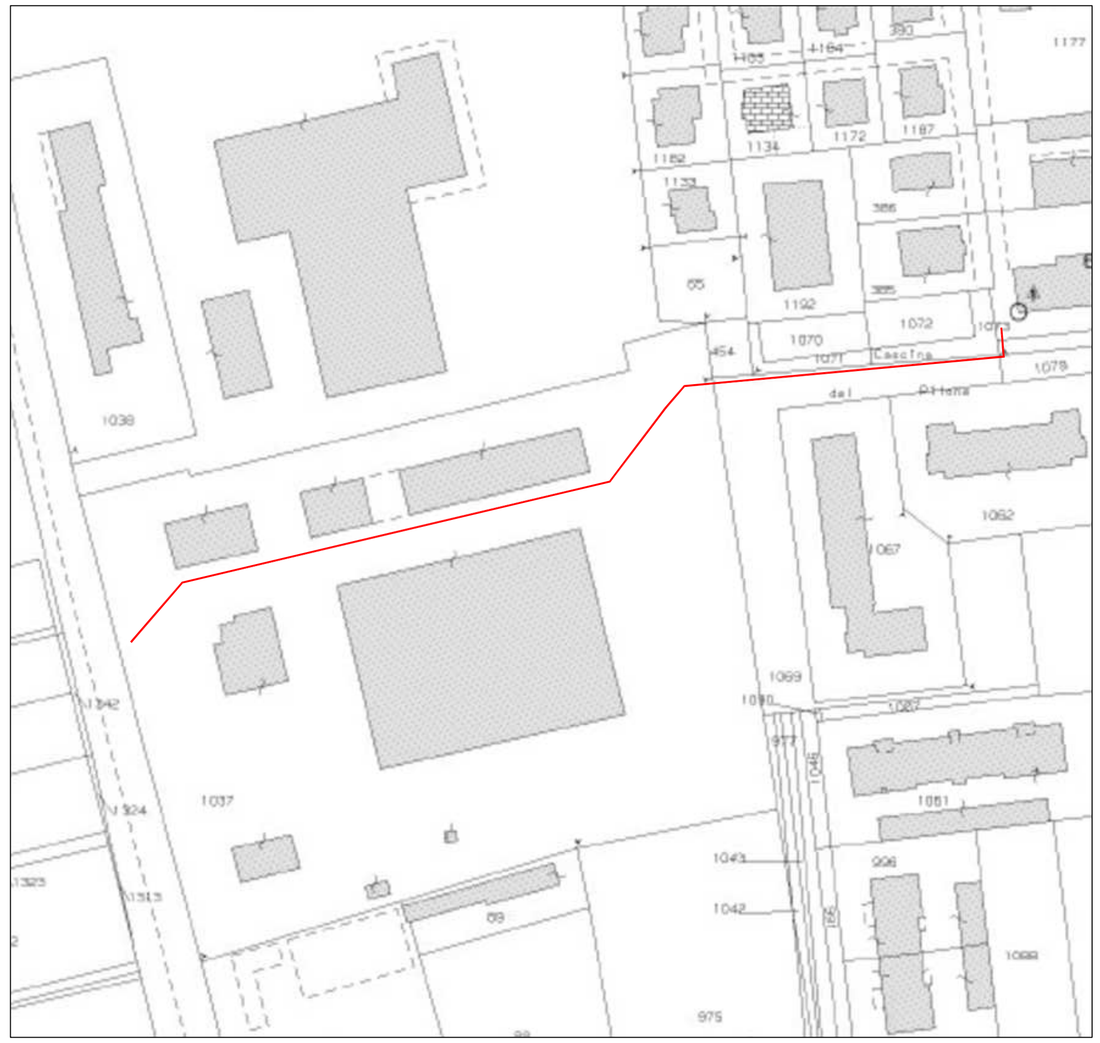

INTERVENTO 3 RIO TAGLIAFERRO
Stralcio catastale - Foglio 98 mappale 826 - (proprietà Comune di Asti)

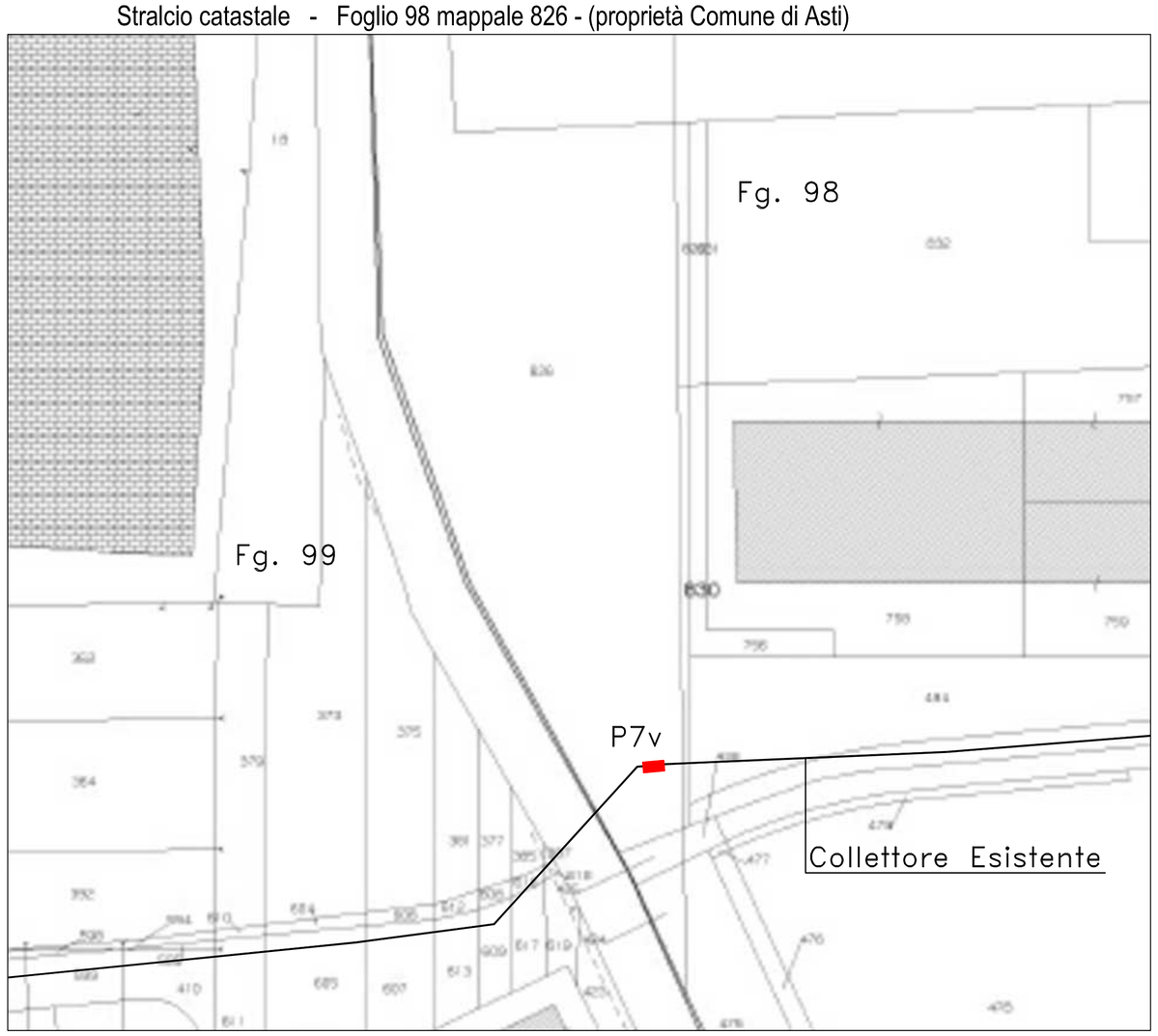

OPERE IN PROGETTO

PIANTA CHIAVE

SCALA	RED	YELLOW	GREEN	CYAN	BLUE	MAGENTA	WHITE
	0.50	0.25	0.25	0.05	0.80	0.35	0.35

ASTI Servizi Pubblici S.p.A.

"RAZIONALIZZAZIONE DEL SISTEMA DI COLLETTAMENTO IN VIA PERRONCITO ED ALLACCIAMENTO AL DEPURATORE DI ASTI"

Interventi in: Via Perroncito, Via Volpini
Camera Dx T. Versa e sfioratore su Rio Tagliaferro

PROGETTO ESECUTIVO

Responsabile del Procedimento : Ing. Roberto Tamburini

Progettazione :

Via B. Buozzi 2 – 10121 Torino

Responsabile della progettazione
Ing. A. Schiavone

Stralci carte catastali
zone di intervento

Elaborato
03

rev.	descrizione	redatto	verificato	approvato
B1	Emissione per progetto esecutivo	L.S.	A.S.	A.S.
A0	Emissione per progetto definitivo	L.S.	A.S.	A.S.

Data redazione: Dicembre 2015
Scala: indicate
NOME FILE 6309C0083001_B1

A.S.P. S.p.A. - Corso Don Minzoni n° 86 - 14100 Asti (AT) - Tel. 0141 434611 - Fax 0141 434666